

Kadastra informācija, atbilstoši Nekustamā īpašuma valsts kadastra likuma 85. pantam

1. Kadastra objekta identifikators

1.1. Nekustamā īpašuma kadastra numurs:.....05000052818

2. Nekustamā īpašuma sastāvs

2.1. Zemes vienība ar kadastra apzīmējumu:.....05000052818

Adrese:.....Šaurā iela 18, Daugavpils

2.2. Būve ar kadastra apzīmējumu:.....05000052818001

Adrese:.....Šaurā iela 18, Daugavpils

2.3. Būve ar kadastra apzīmējumu:.....05000052818002

Adrese:.....Šaurā iela 18, Daugavpils

2.4. Būve ar kadastra apzīmējumu:.....05000052818003

Adrese:.....Šaurā iela 18, Daugavpils

3. Nekustamā īpašuma pamatdati

3.1. Nekustamā īpašuma nosaukums:.....Šaurā iela 18

3.2. Īpašuma sastāvā esošo zemes vienību kopējā platība:.....0.0668ha

3.3. Dzīvokļa īpašuma sastāvā esošo telpu grupu kopējā platība:.....Nav

4. Nekustamā īpašuma tiesību nostiprinājums

4.1. Zemesgrāmatas nodaļuma numurs:.....5567

4.2. Tiesas nosaukums:.....Daugavpils pilsētas zemesgrāmata, Daugavpils tiesa

4.3. Zemes vienības kadastra apzīmējums:.....05000052818

5. Dati par nekustamā īpašuma piederību un nomniekiem

5.1. Informācija par nekustamā īpašuma piederību

NPK	Vārds uzvārds/ nosaukums	Personas kods/ reģistrācijas numurs	Adrese	Īpašuma tiesību statuss	Dom. Daļas	Īpašuma kadastra numurs/būves kadastra apzīmējums	Iznomātā objekta kadastra apzīmējums	Iznomātā nekustamā īpašuma kadastra numurs
1	Latvijas Republikas Zemkopības ministrija	90000064161	Republikas laukums 2, Rīga, LV-1010	Īpašnieks	1/1	05000052818	Nereģistrē	Nereģistrē
2	Valsts sabiedrība ar ierobežotu atbildību "Zemkopības ministrijas nekustamie īpašumi"	40003338357	Republikas laukums 2, Rīga, LV-1010	Lietotājs	1/1	05000052818	Nereģistrē	Nereģistrē

6. Zemes vienības pamatdati

6.1. Zemes vienība ar kadastra apzīmējumu.....05000052818

6.1.1. Adrese:.....Šaurā iela 18, Daugavpils

6.1.2. Zemes vienības statuss:.....nekustamais īpašums

6.1.3. Zemes vienības platība:.....0.0668ha

6.1.4. Zemes vienības platības sadalījums pa lietošanas veidiem ha:

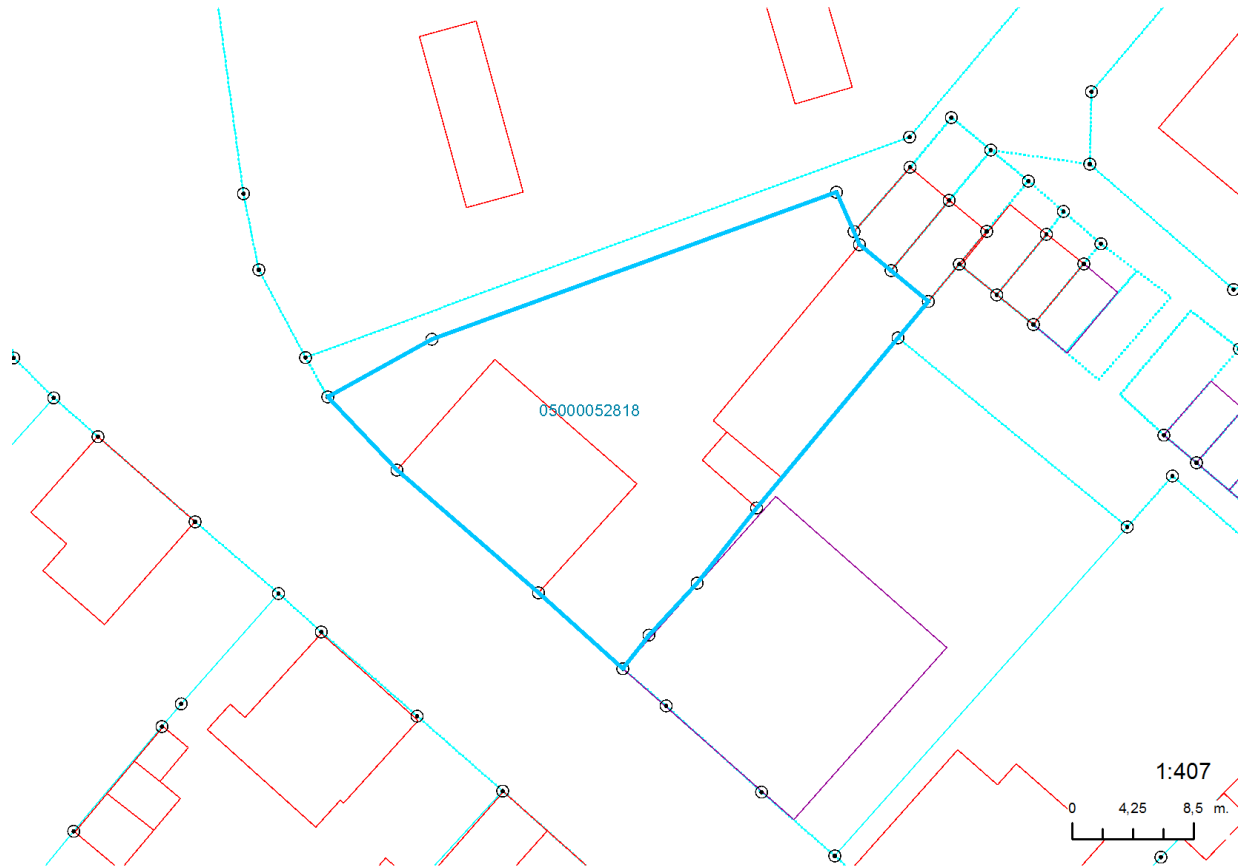
Lauksaimniecībā izmantojamā zeme (LIZ)					Mežs	Krtmājs	Purvs	Ūdens objektu zeme			Zeme zem ēkām un pagaltniem	Zeme zem ceļiem	Parējās zemes	LIZ meliorētās (reģistrācija veikta līdz 31.12.2007)
Kopā	t. sk. Aramzeme	t. sk. Augļu dārzs	t. sk. Piava	t. sk. Gaunības				Kopā	t. sk. Zeme zem ūdeņiem	t. sk. Zeme zem zivju dīķiem				
										0.0668				

Izdrukas ID: i390001866643	Izdrukas datums: 10.03.2021	1 no 7
----------------------------	-----------------------------	--------

Skaidrojumi:

Nav – Kadastra informācijas sistēmā dati nav reģistrēti; Nereģistrē – atbilstoši normatīvajiem aktiem dati netiek reģistrēti

- 6.1.5. Zemes vienības vidējais LIZ kvalitātes novērtējums ballēs:.....Nav
 6.1.6. Jaunaudzes platība:.....Nav
 6.1.7. Uz zemes vienības ir reģistrētas būves ar kadastra apzīmējumu(-iem):.....
 05000052818001, 05000052818002, 05000052818003
 6.1.8. Uz zemes vienības ir pirmsreģistrētas būves ar kadastra apzīmējumu(-iem):..... Nav
 6.1.9. Veicot kadastrālo uzmērīšanu apvidū nav konstatētas būves ar kadastra apzīmējumu(-iem):..... Nav



7. Zemes vienības daļas pamatdati

7.1. Dati par zemes vienības daļu nav reģistrēti

8. Zemes vienības, zemes vienības daļas nekustamā īpašuma lietošanas mērķi

8.1. Zemes vienība ar kadastra apzīmējumu05000052818

Nekustamā īpašuma lietošanas mērķis	NĪLM kods	Kopplatība, ha	Lauksaimniecībā izmantojamā zeme (LIZ)				Mežs	Krūmājs	Purvs	Ūdens objektu zeme			Zeme zem ēkām un pagalmiem	Zeme zem ceļiem	Pārējās zemes	LIZ meliorētās (reģistrācija veikta līdz 31.12.2007)
			Kopā	t. sk. Aram zeme	t. sk. Augļu dārzš	t. sk. Plaiva				t. sk. Gambas	Kopā	t. sk. Zeme zem ūdeņiem				
	Kopā:	0.0668										0.0668				
0903 - Valsts un pašvaldību pārvaldes iestāžu apbūve	0903	0.0668										0.0668				

9. Nekustamā īpašuma objekta apgrūtinājumi

9.1. Dati par nekustamā īpašuma objekta apgrūtinājumu nav reģistrēti.

10. Būves pamatdati

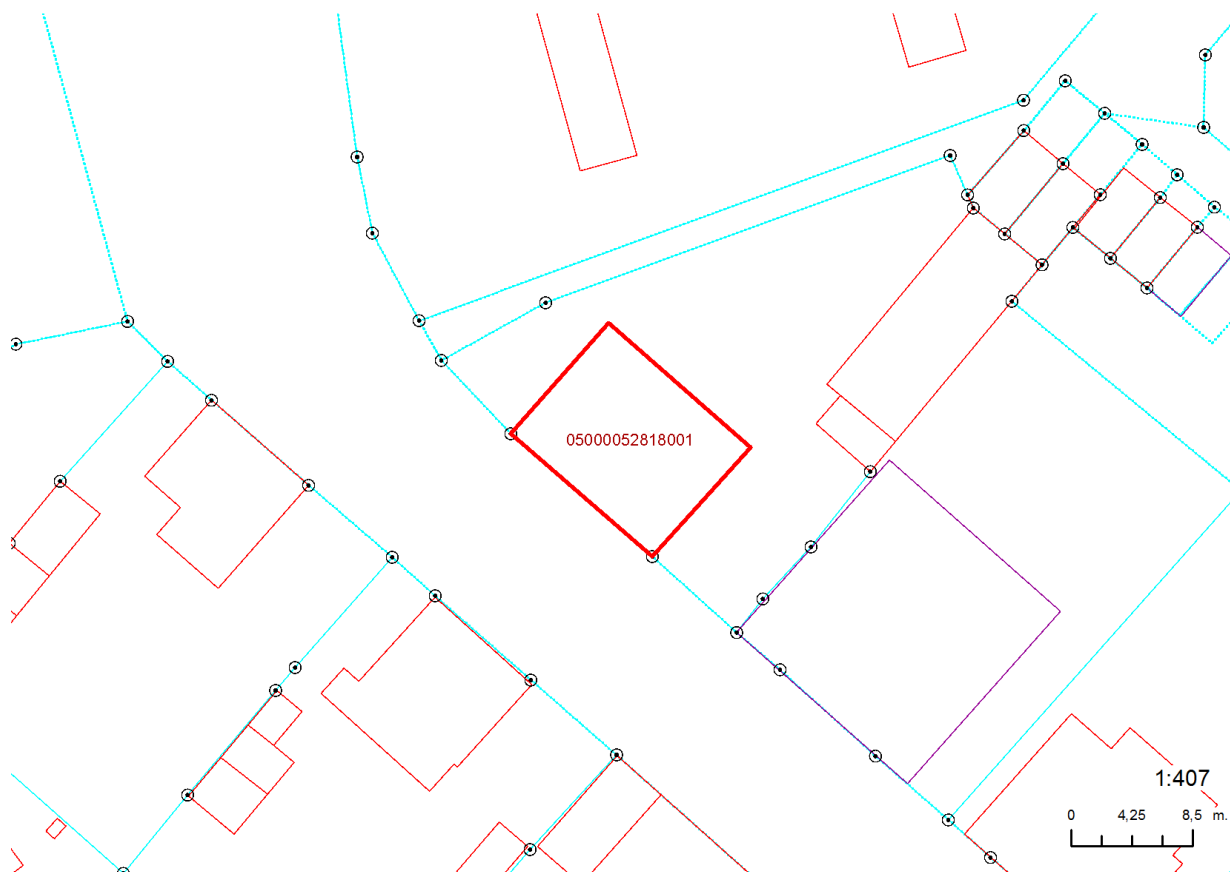
10.1. Būves kadastra apzīmējums:.....05000052818001

Izdrukas ID: i390001866643	Izdrukas datums: 10.03.2021	2 no 7
----------------------------	-----------------------------	--------

Skaidrojumi:

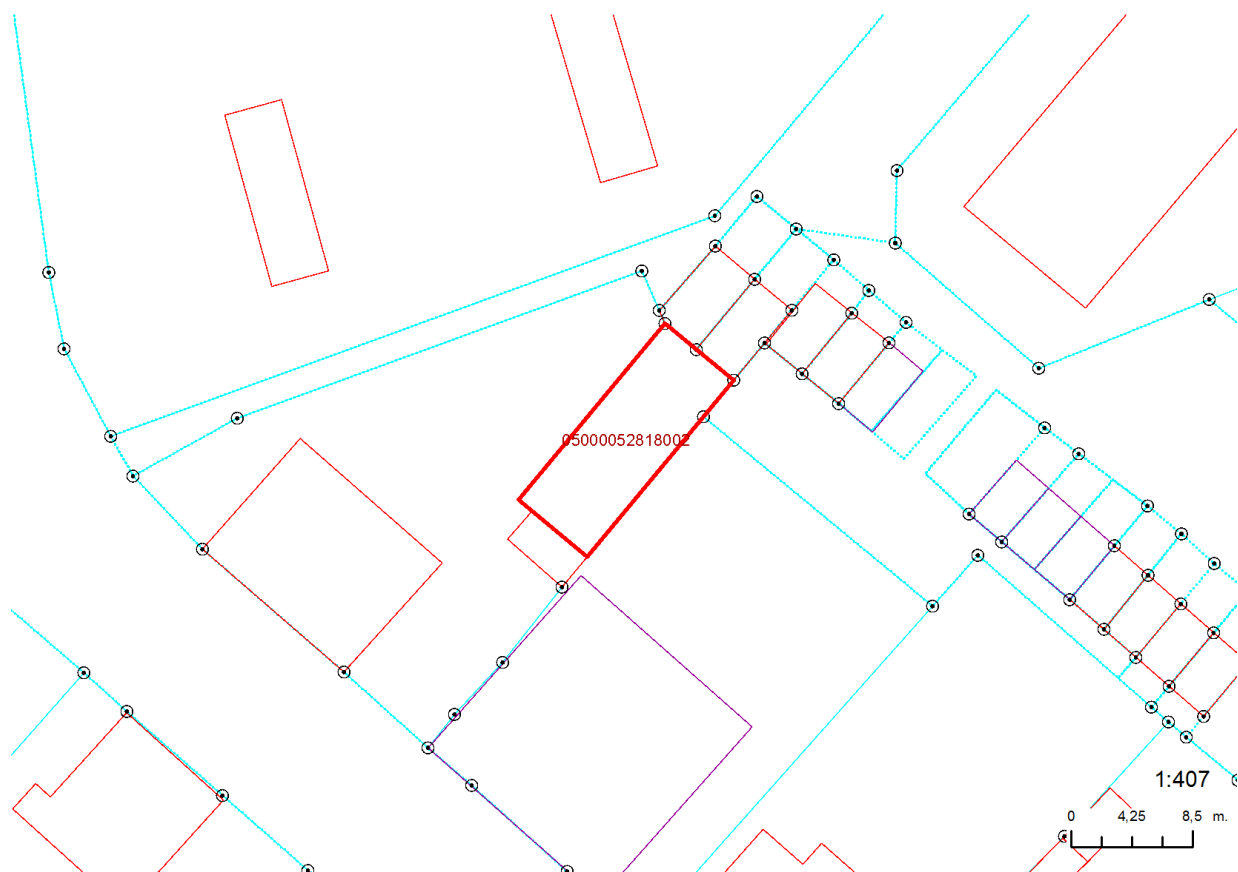
Nav – Kadastra informācijas sistēmā dati nav reģistrēti; Neregistrē – atbilstoši normatīvajiem aktiem dati netiek reģistrēti

10.1.1. Adrese:.....Šaurā iela 18, Daugavpils
 10.1.2. Nosaukums:.....administratīva ēka
 10.1.3. Galvenais lietošanas veids:.....1220 - Biroju ēkas
 10.1.4. Kopējā platība (m²):.....116.8
 10.1.5. Apbūves laukums (m²):.....134.3
 10.1.6. Virszemes stāvu skaits:.....1
 10.1.7. Pazemes stāvu skaits:.....1
 10.1.8. Telpu grupu skaits:.....2
 10.1.9. Eksploatācijā pieņemšanas gads(-i):.....Nav
 10.1.10. Eksploatācijas uzsākšanas gads:.....1965
 10.1.11. Nolietojums (%):.....30
 10.1.12. Nolietojuma aprēķina datums:.....Nav
 10.1.13. Kadastrālās uzmērīšanas datums:.....21.11.2000
 10.1.14. Būve ir pirmsreģistrēta:.....Nē
 10.1.15. Veicot kadastrālo uzmērīšanu, būve apvidū nav konstatēta:.....Nē
 10.1.16. Būve atrodas vai daļēji atrodas uz zemes vienības ar kadastra apzīmējumu:.....
 05000052818
 10.1.17. Funkcionāli saistīto ēku kadastra apzīmējumi:.....Nav



10.2. Būves kadastra apzīmējums:.....05000052818002
 10.2.1. Adrese:.....Šaurā iela 18, Daugavpils
 10.2.2. Nosaukums:.....garāža
 10.2.3. Galvenais lietošanas veids:.....1242 - Garāžu ēkas
 10.2.4. Kopējā platība (m²):.....82.9
 10.2.5. Apbūves laukums (m²):.....99.4
 10.2.6. Virszemes stāvu skaits:.....1
 10.2.7. Pazemes stāvu skaits:.....0
 10.2.8. Telpu grupu skaits:.....4

10.2.9. Eksploatācijā pieņemšanas gads(-i):	Nav
10.2.10. Eksploatācijas uzsākšanas gads:	1970
10.2.11. Nolietojums (%):	40
10.2.12. Nolietojuma aprēķina datums:	Nav
10.2.13. Kadastrālās uzmērīšanas datums:	04.05.2000
10.2.14. Būve ir pirmsreģistrēta:	Nē
10.2.15. Veicot kadastrālo uzmērīšanu, būve apvidū nav konstatēta:	Nē
10.2.16. Būve atrodas vai daļēji atrodas uz zemes vienības ar kadastra apzīmējumu:	05000052818
10.2.17. Funkcionāli saistīto ēku kadastra apzīmējumi:	Nav



10.3. Būves kadastra apzīmējums:	05000052818003
10.3.1. Adrese:	Šaurā iela 18, Daugavpils
10.3.2. Nosaukums:	garāža
10.3.3. Galvenais lietošanas veids:	1242 - Garāžu ēkas
10.3.4. Kopējā platība (m ²):	11.1
10.3.5. Apbūves laukums (m ²):	13.1
10.3.6. Virszemes stāvu skaits:	1
10.3.7. Pazemes stāvu skaits:	0
10.3.8. Telpu grupu skaits:	1
10.3.9. Eksploatācijā pieņemšanas gads(-i):	Nav
10.3.10. Eksploatācijas uzsākšanas gads:	1970
10.3.11. Nolietojums (%):	40
10.3.12. Nolietojuma aprēķina datums:	Nav
10.3.13. Kadastrālās uzmērīšanas datums:	04.05.2000
10.3.14. Būve ir pirmsreģistrēta:	Nē
10.3.15. Veicot kadastrālo uzmērīšanu, būve apvidū nav konstatēta:	Nē
10.3.16. Būve atrodas vai daļēji atrodas uz zemes vienības ar kadastra apzīmējumu:	

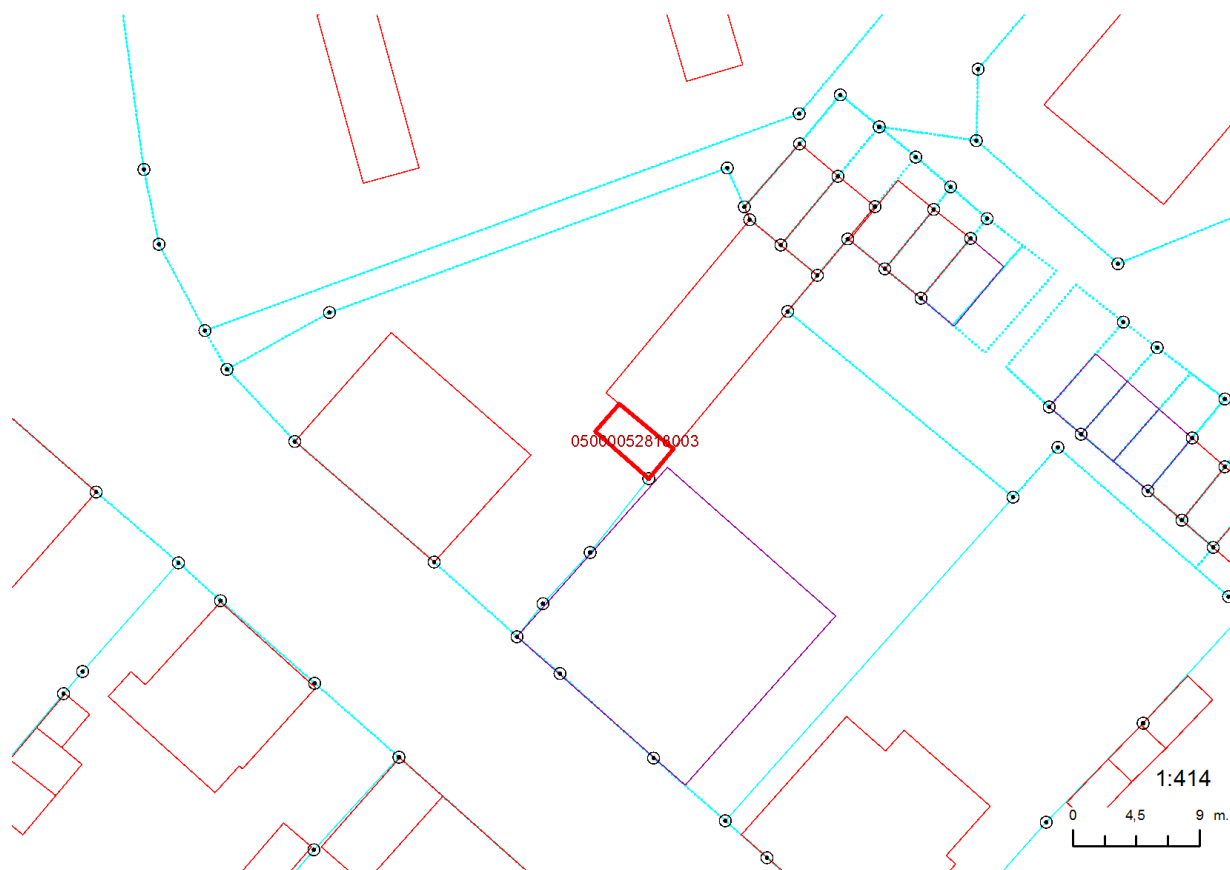
Izdrukas ID: i390001866643	Izdrukas datums: 10.03.2021	4 no 7
----------------------------	-----------------------------	--------

Skaidrojumi:

Nav – Kadastra informācijas sistēmā dati nav reģistrēti; Neregistrē – atbilstoši normatīvajiem aktiem dati netiek reģistrēti

05000052818

10.3.17. Funkcionāli saistīto ēku kadastra apzīmējumi:.....Nav



11. Būves tips

11.1. Būves kadastra apzīmējums:.....05000052818001

Tipa kods	Tipa nosaukums
12200101	Biroju ēkas

11.2. Būves kadastra apzīmējums:.....05000052818002

Tipa kods	Tipa nosaukums
12420103	Garāžas ar atsevišķām bloķētām telpām

11.3. Būves kadastra apzīmējums:.....05000052818003

Tipa kods	Tipa nosaukums
12420101	Smagās tehnikas garāžas

12. Būves konstruktīvie elementi

12.1. Būves ar kadastra apzīmējumu 05000052818001 konstruktīvie elementi:

Nosaukums	Konstruktijas veids	Materiāls	Ekspluatācijā pieņemšanas gads(-i)	Ekspluatācijas uzsākšanas gads	Nolietojums (%)
Pamati	Nav	Dzelzsbetons	Nav	1965	30
Ārsienas un karkasi	Nav	Silikātķieģeļi	Nav	1965	30
Pārsegumi	Nav	Dzelzsbetons	Nav	1965	30
Jumts (segums)	Nav	Elastīgie lokšņu materiāli	Nav	1965	30

12.2. Būves ar kadastra apzīmējumu 05000052818002 konstruktīvie elementi:

Nosaukums	Konstruktijas veids	Materiāls	Ekspluatācijā pieņemšanas gads(-i)	Ekspluatācijas uzsākšanas gads	Nolietojums (%)
Pamati	Nav	Dzelzsbetons	Nav	1970	40
Ārsienas un karkasi	Nav	Silikātķieģeļi	Nav	1970	40
Pārsegumi	Nav	Dzelzsbetons	Nav	1970	40
Jumts (segums)	Nav	Elastīgie lokšņu materiāli	Nav	1970	40

12.3. Būves ar kadastra apzīmējumu 05000052818003 konstruktīvie elementi:

Nosaukums	Konstruktijas veids	Materiāls	Ekspluatācijā pieņemšanas gads(-i)	Ekspluatācijas uzsākšanas gads	Nolietojums (%)
Pamati	Nav	Dzelzsbetons	Nav	1970	40
Ārsienas un karkasi	Nav	Silikātķieģeļi	Nav	1970	40

Nosaukums	Konstruktīvais veids	Materiāls	Ekspluatācijā pieņemšanas gads(-i)	Ekspluatācijas uzsākšanas gads	Nolietojums (%)
Jumts (segums)	Nav	Azbestcements	Nav	1970	40

13. Būves apjoma rādītāji

13.1. Būves ar kadastra apzīmējumu 05000052818001 apjoma rādītāji:

Apjoma rādītāja veids	Apjoma rādītāja nosaukums	Apjoms un mērvienība	Tipa/ elementa kods	Tipa/ elementa nosaukums
Apbūves laukums	Nav	134.3 apbūves laukuma kv.m.	Nav	Nav
Kopējā platība	Nav	116.8 kv.m.	Nav	Nav
Būvtilpums	Nav	530 kub.m.	Nav	Nav

13.2. Būves ar kadastra apzīmējumu 05000052818002 apjoma rādītāji:

Apjoma rādītāja veids	Apjoma rādītāja nosaukums	Apjoms un mērvienība	Tipa/ elementa kods	Tipa/ elementa nosaukums
Apbūves laukums	Nav	99.4 apbūves laukuma kv.m.	Nav	Nav
Kopējā platība	Nav	82.9 kv.m.	Nav	Nav
Būvtilpums	Nav	369 kub.m.	Nav	Nav

13.3. Būves ar kadastra apzīmējumu 05000052818003 apjoma rādītāji:

Apjoma rādītāja veids	Apjoma rādītāja nosaukums	Apjoms un mērvienība	Tipa/ elementa kods	Tipa/ elementa nosaukums
Apbūves laukums	Nav	13.1 apbūves laukuma kv.m.	Nav	Nav
Kopējā platība	Nav	11.1 kv.m.	Nav	Nav
Būvtilpums	Nav	25 kub.m.	Nav	Nav

14. Kopējās platības sadalījums pa platību veidiem

14.1. Būve ar kadastra apzīmējumu.....	05000052818001
14.1.1. Kopējā platība (m ²).....	116.8
14.1.1.1. Lietderīgā platība (m ²).....	116.8
14.1.1.1.1. Dzīvokļu kopējā platība (m ²).....	0
14.1.1.1.1.1. Dzīvokļu platība (m ²).....	0
14.1.1.1.1.1.1. Dzīvojamā platība (m ²).....	0
14.1.1.1.1.1.2. Dzīvokļu palīgtelpu platība (m ²).....	0
14.1.1.1.1.2. Dzīvokļu ārtelpu platība (m ²).....	0
14.1.1.1.2. Nedzīvojamo telpu platība (m ²).....	116.8
14.1.1.1.2.1. Nedzīvojamo iekštelpu platība (m ²).....	116.8
14.1.1.1.2.2. Nedzīvojamo ārtelpu platība (m ²).....	0
14.1.1.2. Koplietošanas palīgtelpu platība (m ²).....	0
14.1.1.2.1. Koplietošanas iekštelpu platība (m ²).....	0
14.1.1.2.2. Koplietošanas ārtelpu platība (m ²).....	0
14.2. Būve ar kadastra apzīmējumu.....	05000052818002
14.2.1. Kopējā platība (m ²).....	82.9
14.2.1.1. Lietderīgā platība (m ²).....	82.9
14.2.1.1.1. Dzīvokļu kopējā platība (m ²).....	0
14.2.1.1.1.1. Dzīvokļu platība (m ²).....	0
14.2.1.1.1.1.1. Dzīvojamā platība (m ²).....	0
14.2.1.1.1.1.2. Dzīvokļu palīgtelpu platība (m ²).....	0
14.2.1.1.1.2. Dzīvokļu ārtelpu platība (m ²).....	0
14.2.1.1.2. Nedzīvojamo telpu platība (m ²).....	82.9
14.2.1.1.2.1. Nedzīvojamo iekštelpu platība (m ²).....	82.9
14.2.1.1.2.2. Nedzīvojamo ārtelpu platība (m ²).....	0
14.2.1.2. Koplietošanas palīgtelpu platība (m ²).....	0
14.2.1.2.1. Koplietošanas iekštelpu platība (m ²).....	0
14.2.1.2.2. Koplietošanas ārtelpu platība (m ²).....	0
14.3. Būve ar kadastra apzīmējumu.....	05000052818003
14.3.1. Kopējā platība (m ²).....	11.1
14.3.1.1. Lietderīgā platība (m ²).....	11.1
14.3.1.1.1. Dzīvokļu kopējā platība (m ²).....	0

Izdrukas ID: i390001866643	Izdrukas datums: 10.03.2021	6 no 7
----------------------------	-----------------------------	--------

Skaidrojumi:

Nav – Kadastra informācijas sistēmā dati nav reģistrēti; Neregistrē – atbilstoši normatīvajiem aktiem dati netiek reģistrēti

14.3.1.1.1.1. Dzīvokļu platība (m²).....	0
14.3.1.1.1.1.1. Dzīvojamā platība (m²).....	0
14.3.1.1.1.1.2. Dzīvokļu palīgtelpu platība (m²).....	0
14.3.1.1.1.2. Dzīvokļu ārtelpu platība (m²).....	0
14.3.1.1.2. Nedzīvojamo telpu platība (m²).....	11.1
14.3.1.1.2.1. Nedzīvojamo iekštelpu platība (m²).....	11.1
14.3.1.1.2.2. Nedzīvojamo ārtelpu platība (m²).....	0
14.3.1.2. Koplietošanas palīgtelpu platība (m²).....	0
14.3.1.2.1. Koplietošanas iekštelpu platība (m²).....	0
14.3.1.2.2. Koplietošanas ārtelpu platība (m²).....	0

16. Telpu grupas pamatdati

16.1. Īpašuma sastāvā telpu grupas nav reģistrētas

17. Telpu grupas kopējās platības sadalījums pa telpu veidiem un telpu raksturojošie rādītāji

17.1. Īpašuma sastāvā telpu grupas nav reģistrētas

18. Labiekārtojumi

18.1. Būves kadastra apzīmējums.....05000052818001

Reģistrētie labiekārtojumi	Noteikšanas veids (ja ir)	Apjoms (ja ir)
Apkure. Centralizētā		
Aukstā ūdens apgāde		
Citi, iepriekš neklasificēti, labiekārtojumi. Pods / pusuārs / bidē		
Elektroapgāde		
Kanalizācija. Nav reģistrēts sadzīves kanalizācijas veids		

18.1.1. Labiekārtojumu datums:Nav

18.2. Būves kadastra apzīmējums.....05000052818002

Reģistrētie labiekārtojumi	Noteikšanas veids (ja ir)	Apjoms (ja ir)
Elektroapgāde		

18.2.1. Labiekārtojumu datums:Nav

18.3. Būves kadastra apzīmējums.....05000052818003

Labiekārtojumi nav reģistrēti

18.3.1. Labiekārtojumu datums:Nav

19. Nomas pamatdati

19.1. Noma nav reģistrēta

20. Kadastra informācijas sistēmā uzturētās aktuālās vērtības

20.1. Nekustamā īpašuma novērtējums kadastrā:.....17454 EUR

20.2. Nekustamā īpašuma kadastrālā vērtība:.....17454 EUR

20.3. Nekustamā īpašuma objekta kadastrālā vērtība atbilstoši nekustamā īpašuma sastāvam:

20.3.1. Zemes vienība ar kadastra apzīmējumu.....05000052818

Kadastrālā vērtība	Vērtēšanas datums	Mežaudzes vērtība
2378 EUR	01.01.2021	Nav

20.3.2. Būve ar kadastra apzīmējumu.....05000052818001

Kadastrālā vērtība	Vērtēšanas datums	Mežaudzes vērtība
12007 EUR	01.01.2021	Nereģistrē

20.3.3. Būve ar kadastra apzīmējumu.....05000052818002

Kadastrālā vērtība	Vērtēšanas datums	Mežaudzes vērtība
2654 EUR	01.01.2021	Nereģistrē

20.3.4. Būve ar kadastra apzīmējumu.....05000052818003

Kadastrālā vērtība	Vērtēšanas datums	Mežaudzes vērtība
415 EUR	01.01.2021	Nereģistrē

21. Atzīmes

21.1. Īpašumā nav reģistrēta neviena atzīme